

SEZNAM SOLITERNÍCH DŘEVIN K VÝSADBĚ (VNĚ OPLOCENEK)

zkratka	český název	vědecký název	počet ks	velikost sad. mat.
DBZ	dub zimní	(Quercus petraea)	16	VSK ok. 8–10 cm

SEZNAM DŘEVIN K VÝSADBĚ (UVNITŘ OPLOCENEK)

zkratka	český název	vědecký název	počet ks	velikost sad. mat.
BŘ	bříza bělokorá	(Betula pendula)	137	v. 51–70 cm PK
BK	buk lesní	(Fagus sylvatica)	401	v. 51–70 cm PK
DBZ	dub zimní	(Quercus petraea)	1432	v. 51–70 cm PK
HB	habr obecný	(Carpinus betulus)	131	v. 51–70 cm PK
HR	hrušeň polníčka	(Pyrus pyraeaster)	29	v. 51–70 cm PK
JB	jabloň lesní	(Malus sylvestris)	29	v. 51–70 cm PK
JRB	jeřáb břek	(Sorbus terminalis)	16	v. 51–70 cm PK
JVB	javor babyka	(Acer campestre)	9	v. 51–70 cm PK
LPM	lipa srdčitá	(Tilia cordata)	43	v. 51–70 cm PK
TR	třešeň plachá	(Cerasus avium)	52	v. 51–70 cm PK
hij	hloh jednoblázný	(Crataegus monogyna)	15	kef 60–80 cm KK
la	líška obecná	(Corylus avellana)	0	kef 60–80 cm KK
plz	placň zob obecný	(Ligustrum vulgare)	22	kef 60–80 cm KK
reš	řešetlák počitý	(Rhamnus cathartica)	22	kef 60–80 cm KK
rš	růže šípová	(Rosa canina)	15	kef 60–80 cm KK
sví	svída krvavá	(Swida sanguinea)	0	kef 60–80 cm KK

Členění stavby

SD 01 Vegetační úpravy

LEGENDA

- hranice parcel KN (DKM)

hranice řešeného území

polohopis

navržené zatravnění (druh viz podrobná specifikace)

navržený stav – dočasně opl. kultur (lesnická oplocenka v. 1,6 m)

výsadbové řady (viz schémata D.2) uvnitř oplocenek

navržené stromy – solitérní VSK

JR/10

výsadba druh/počet ks

umístění hraničního kůlu v. 1,2 n.t.

mezník na hranici dotč. parcel (druh viz specifikace)

vjezd/vstup na lokalitu

branka oplocenky

vedení sdělovací podzemní – CETIN a.s.

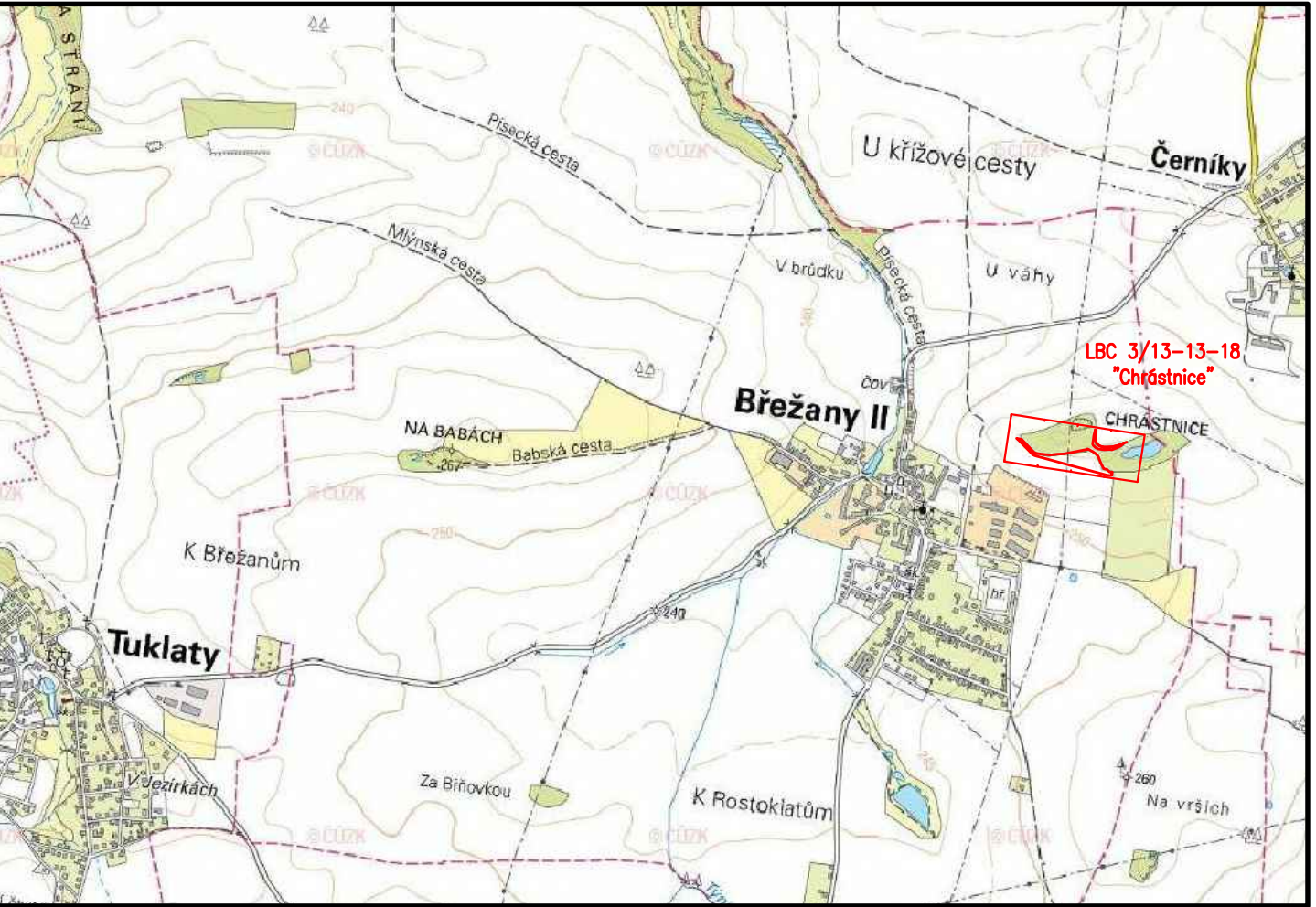
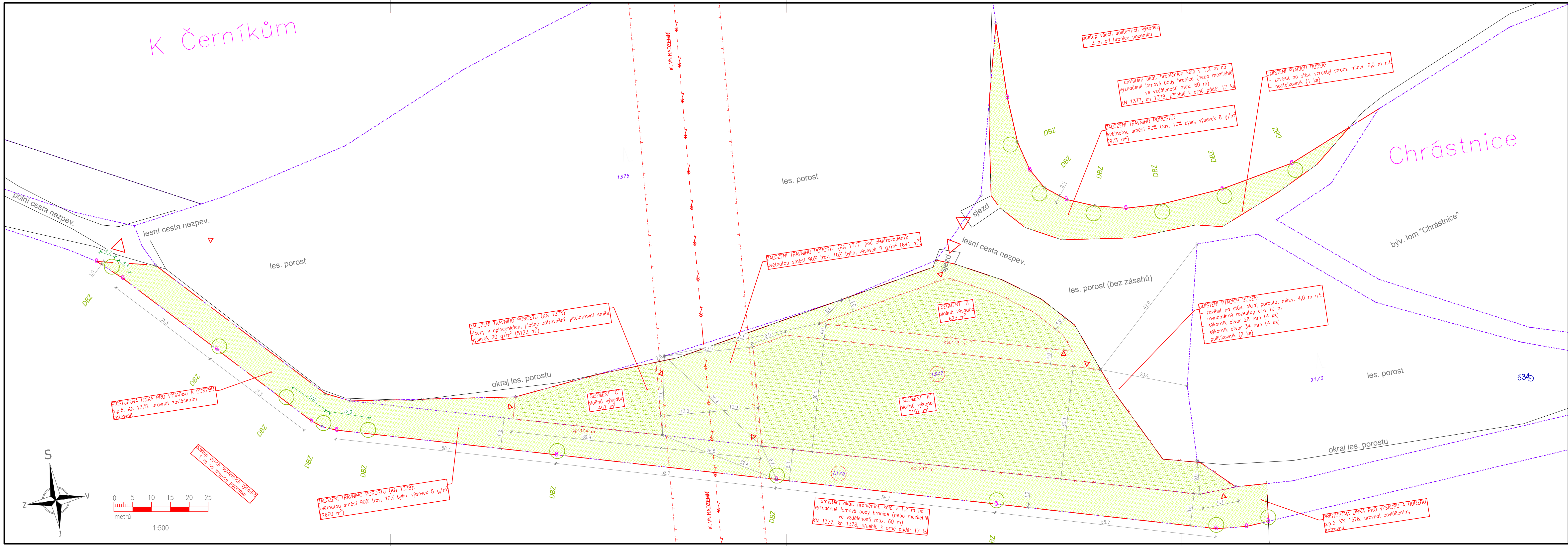
vedení sdělovací – ochranné pásmo

vedení el. VN – ČEZ Distribuce a.s.

ochranné pásmo elektrovodů

vodovod – VODOS Kolín a.s.


ochranné pásmo vodovodů



Tabulka trvalých záborů stavby

Parc. č.	výměra (m²)	druh pozemku	číslo LV	vlastnické právo	zábor (m²)	poznámka
k.ú. Brežany II [614955]						
1377	9910	ostatní plocha	10001	Obec Brežany II, č. p. 63, 28201 Brežany II	6735	LBC 3/13-13-18
1378	5475	ostatní plocha	10001	Obec Brežany II, č. p. 63, 28201 Brežany II	2660	přístup ke stavbě
CELK. k.ú.	15385				9395	
CELKEM	15385				9395	

PŘED ZAPOČETÍM PRACÍ NUTNO VYTÝČIT VEŠKERÁ PODZEMNÍ VEDENÍ !

Kreslil	Vypracoval	Zodp.projekt.	 GEOVAP Čechovo náb.1790, 530 03 Pardubice tel: 466024111, fax: 466657314	
Ing. Michaela Janovská	Ing. Michaela Janovská	Ing. Jiří Filip		
Kraj: Středočeský		Obec: Brežany II		
Zadavatel: Státní pozemkový úřad, Pobočka Kolín, Karlovo náměstí 45, 28002			Stupeň:	DPS
Akce: Realizace LBC 3-13-13-18 v k.ú. Brežany II			Datum:	10/2020
			Formát:	6A4
			Zak.číslo:	
Obsah: Podrobná situace			Měřítko 1 : 500	Č. přílohy C.2